

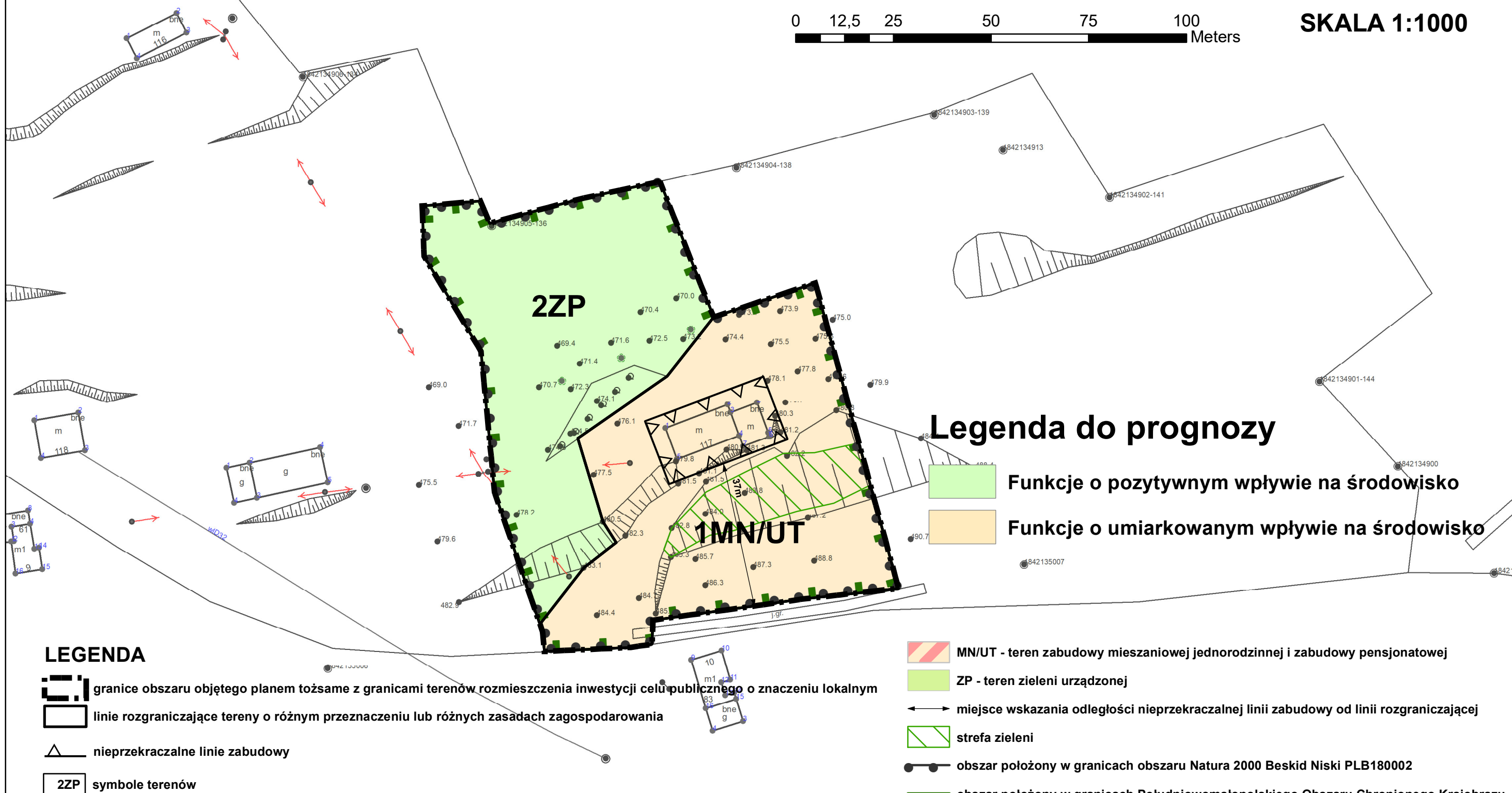


**PROGNOZA ODDZIAŁYWANIA NA ŚRODOWISKO
USTALEŃ PROJEKTU ZMIANY Miejscowego Planu Zagospodarowania
Przestrzennego Gminy Sękowa
DLA OBSZARU POŁOŻONEGO W POŁUDNIOWO-WSCHODNIEJ CZĘŚCI OBRĘBU SIARY**



SKALA 1:1000



Legenda do prognozy

- Funkcje o pozytywnym wpływie na środowisko
- Funkcje o umiarkowanym wpływie na środowisko

LEGENDA

- granice obszaru objętego planem tożsame z granicami terenów rozmieszczenia inwestycji celu publicznego o znaczeniu lokalnym
- linie rozgraniczające tereny o różnym przeznaczeniu lub różnych zasadach zagospodarowania
- nieprzekraczalne linie zabudowy
- symbole terenów

- MN/UT - teren zabudowy mieszkaniowej jednorodzinnej i zabudowy pensjonatowej
- ZP - teren zieleni urządzonej
- miejsce wskazania odległości nieprzekraczalnej linii zabudowy od linii rozgraniczającej
- strefa zieleni
- obszar położony w granicach obszaru Natura 2000 Beskid Niski PLB180002
- obszar położony w granicach Południowomałopolskiego Obszaru Chronionego Krajobrazu