


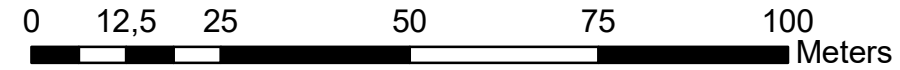
ZMIANA MIEJSCOWEGO PLANU ZAGOSPODAROWANIA PRZESTRZENNEGO GMINY SĘKOWA DLA OBSZARU POŁOŻONEGO W POŁUDNIOWO-WSCHODNIEJ CZĘŚCI OBRĘBU SIARY



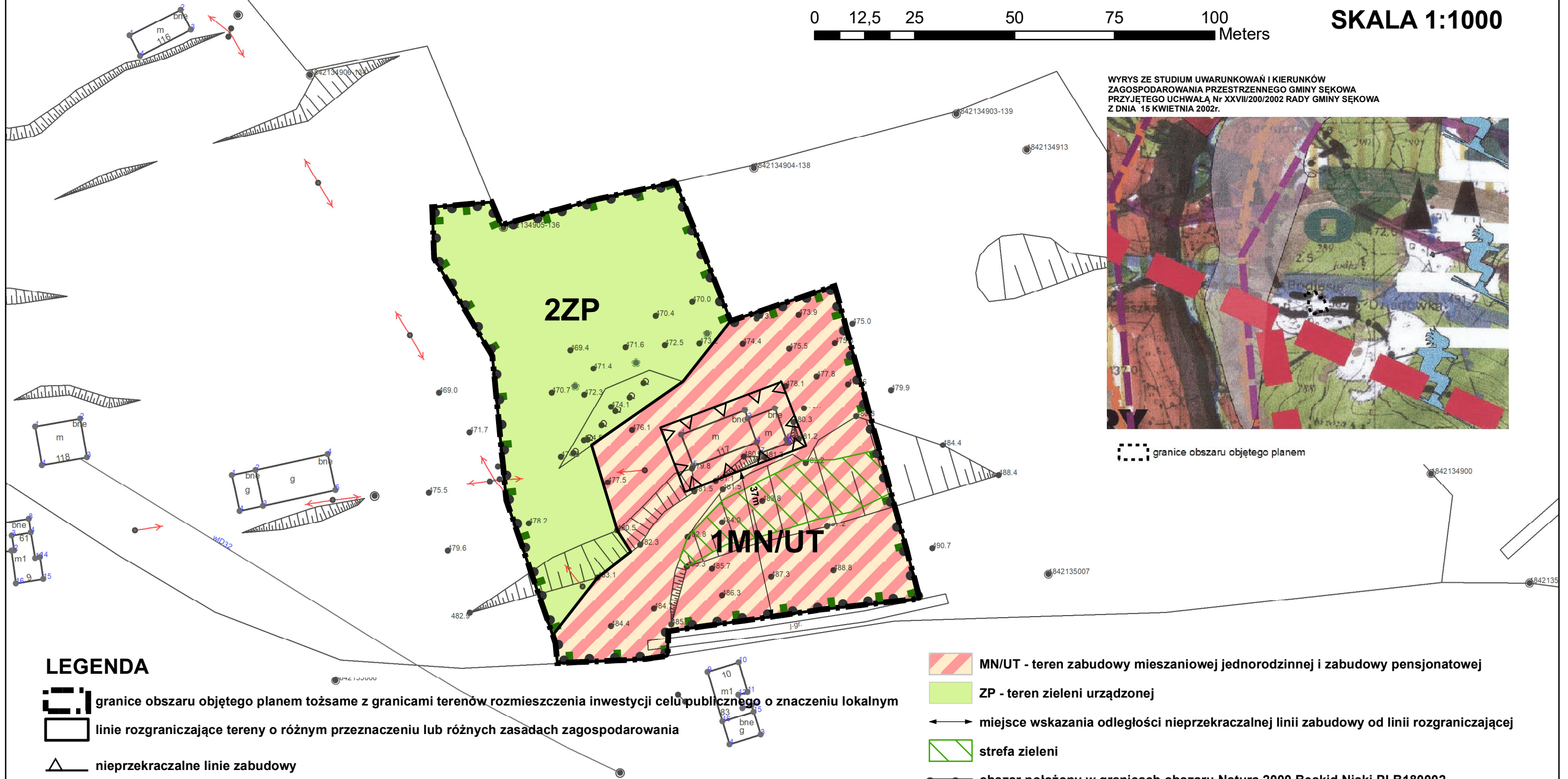
RYSUNEK PLANU

ZAŁĄCZNIK NR 1

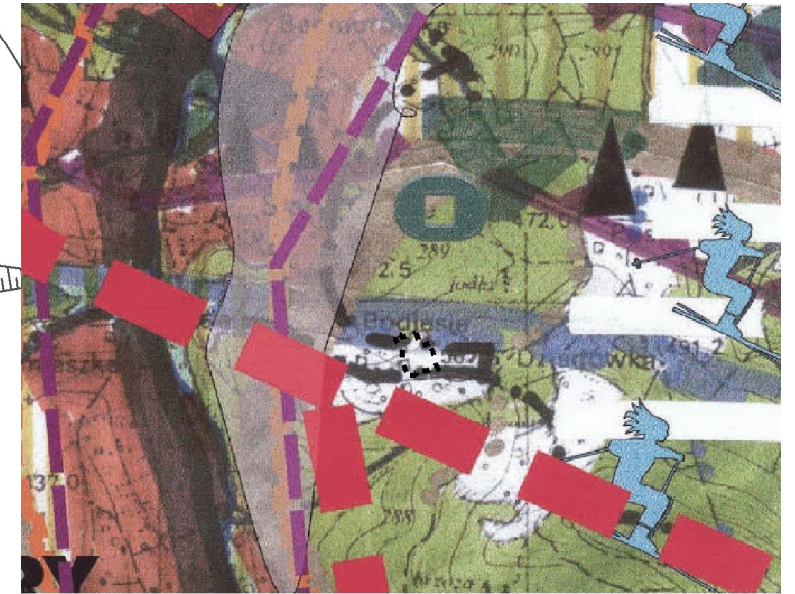
PROJEKT



SKALA 1:1000



WYRYS ZE STUDIUM UWARUNKOWAŃ I KIERUNKÓW
ZAGOSPODAROWANIA PRZESTRZENNEGO GMINY SĘKOWA
PRZYJĘTEGO UCHWAŁĄ Nr XXVII/200/2002 RADY GMINY SĘKOWA
Z DNIA 15 KWIECZNIA 2002r.



--- granice obszaru objętego planem

LEGENDA

--- granice obszaru objętego planem tożsame z granicami terenów rozmieszczenia inwestycji celu publicznego o znaczeniu lokalnym

□ linie rozgraniczające tereny o różnym przeznaczeniu lub różnych zasadach zagospodarowania

△ nieprzekraczalne linie zabudowy

2ZP symbole terenów

▨ MN/UT - teren zabudowy mieszkaniowej jednorodzinnej i zabudowy pensjonatowej

■ ZP - teren zieleni urządzonej

↔ miejsce wskazania odległości nieprzekraczalnej linii zabudowy od linii rozgraniczającej

▨ strefa zieleni

● obszar położony w granicach obszaru Natura 2000 Beskid Niski PLB180002

■ obszar położony w granicach Południowomałopolskiego Obszaru Chronionego Krajobrazu