

# MIEJSCOWY PLAN ZAGOSPODAROWANIA PRZESTRZENNEGO GMINY SĘKOWA SĘKOWA - DZIAŁKI NR 23, 24, 25, 117

do wyłożenia do wglądu publicznego

SKALA 1:1000

Załącznik Nr 1  
do Uchwały Nr .....  
Rady Gminy Sękowa  
z dnia ..... 2021 r.

## I. PRZEZNACZENIE TERENÓW

**MN-U** TEREN ZABUDOWY MIESZKANIOWEJ  
JEDNORODZINNEJ LUB TEREN USŁUG

**PP-UH-UL** TEREN PRODUKCJI PRZEMYSŁOWEJ  
LUB TEREN USŁUG HANDLU LUB  
USŁUG RZEMIEŚLNICZYCH

## II. INNE USTALENIA PLANU

 GRANICA TERENU OBJĘTEGO  
ZMIANĄ MPZP MOSZCZENICA

 NIEPRZEKACZALNA LINIA ZABUDOWY

 LINIE ROZGRANICZAJĄCE TERENY  
O RÓŻNYM PRZEZNACZENIU


## III. OZNACZENIA INFORMACYJNE

**1.4.MN** SYMBOLE TERENÓW OBJĘTYCH  
OBOWIAZUJĄCYMI MPZP  
(OZNACZONE KURSYWĄ)

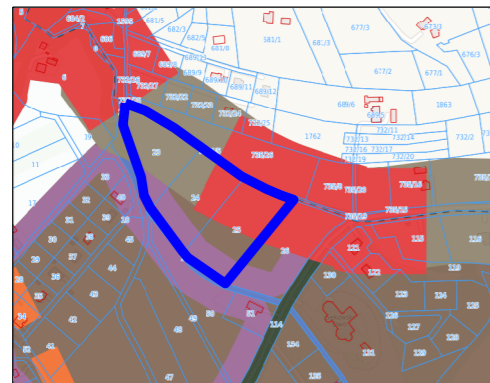
 LINIE ROZGRANICZAJĄCE TERENY  
W PLANACH OBOWIAZUJĄCYCH

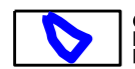
 STREFY OCHRONY SANITARNEJ  
OD CMENTARZA: 50m i 150m


 GRANICE PLANÓW  
OBOWIAZUJĄCYCH

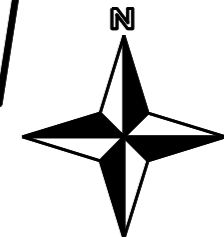
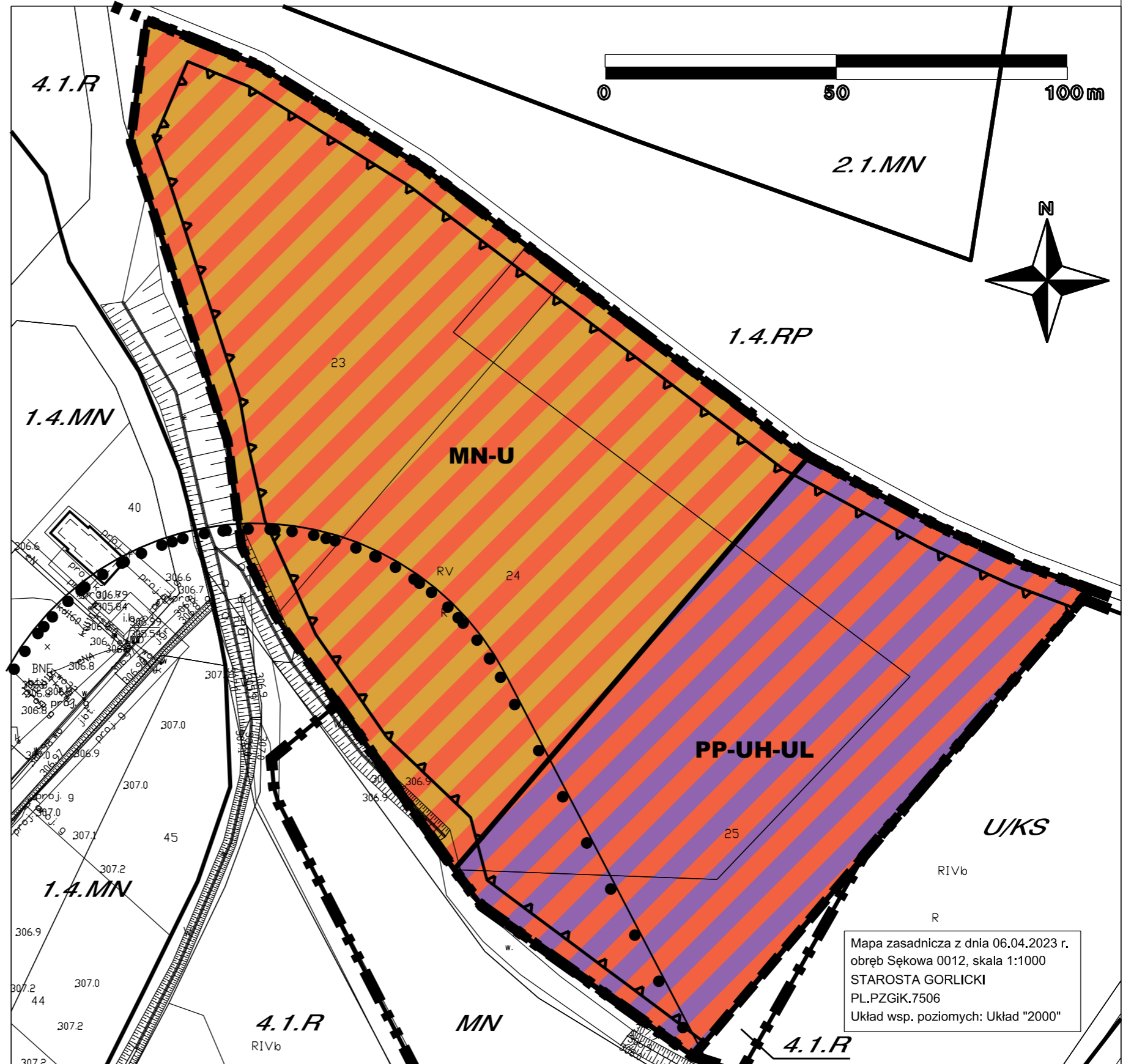
 POŁUDNIOWO MAŁOPOLSKI  
OBSZAR CHRONIONEGO KRAJOBRAZU  
- cały obszar opracowania

## WYRYS ZE STUDIUM UWARUNKOWAŃ I KIERUNKÓW ZAGOSPODAROWANIA PRZESTRZENNEGO GMINY SĘKOWA



 GRANICA OBSZARU OPACOWANIA  
MPZP GMINY SĘKOWA -  
DZIAŁKI NR 23, 24, 25

 Strefy intensywnego rozwoju - tereny zabudowane i malowniczości do  
intensyfikacji z uwzględnieniem komunikacji i możliwości  
współdziałania w infrastrukturze technicznej  
1. rozwój poprzez intensyfikację zabudowy, porządkowanie i przekształcenia istniejącej  
struktury przestrzennej i funkcjonalnej z zachowaniem regionu ochrony środowiska  
przyrodniczego i kulturowego  
2. odfunkcjonowanie i wyodrębnienie w istniejących terenach



Mapa zasadnicza z dnia 06.04.2023 r.  
obwód Sękowa 0012, skala 1:1000  
STAROSTA GORLIICKI  
PL.PZGIK.7506  
Układ wsp. poziomych: Układ "2000"