


PROGNOZA ODDZIAŁYWANIA NA ŚRODOWISKO

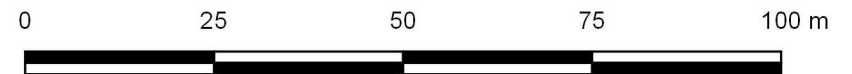
ZMIANA MIEJSCOWEGO PLANU ZAGOSPODAROWANIA PRZESTRZENNEGO GMINY SĘKOWA

RYSUNEK PLANU

Załącznik Nr 1
do Uchwały Nr
Rady Gminy Sękowa
z dnia



Skala 1:1000







Układ współrzędnych 2000 strefa 7 (EPSG:2178)







Podkład mapowy w granicy obszaru objętego planem został przygotowany z wykorzystaniem urzędowej kopii mapy zasadniczej, przekazanej przez Powiatowy Ośrodek Dokumentacji Geodezyjnej i Kartograficznej w Gorlicach

USTALENIA PLANU:

-  granica obszaru objętego planem
-  linia rozgraniczająca tereny o różnym przeznaczeniu lub różnych zasadach zagospodarowania
-  teren rolniczy
-  tereny zieleni naturalnej


ELEMENTY INFORMACYJNE:

-  otulina Magurskiego Parku Narodowego (cały obszar planu)
-  Specjalny Obszar Ochrony Natura 2000 PLH120057 "Źródłiska Wisłoki"
-  Obszar Specjalnej Ochrony Natura 2000 PLB180002 "Beskid Niski" (cały obszar planu)
-  Południowomałopolski Obszar Chronionego Krajobrazu (cały obszar planu)

ELEMENTY PROGNOZY:

Przeznaczenie w mpzp	Prognozowane oddziaływanie
 projektowany teren rolniczy	możliwy niewielki wzrost emisji zanieczyszczeń do powietrza, gleby, wody oraz emisja hałasu na etapie budowy pasieki. Na etapie funkcjonowania pasieki możliwa niewielka emisja zanieczyszczeń do powietrza np. w wyniku ogrzewania. Wzbogacenie obecnych biotopów o gatunki roślin miododajnych.
 istniejące tereny zieleni naturalnej	utrzymanie istniejącego zagospodarowania, brak negatywnych oddziaływań będących skutkiem realizacji ustaleń zmiany planu.



	Strefy intensywnego rozwoju- tereny zabudowane i najkorzystniejsze do inwestowania z uwagi na dostępność komunikacyjną i możliwość wyposażenia w infrastrukturę techniczną 1. rozwój poprzez intensyfikację zabudowy, porządkowanie i przekształcenia istniejącej struktury przestrzennej i funkcjonalnej z zachowaniem rygorów ochrony środowiska przyrodniczego i kulturowego 2. obowiązuje kompleksowe wyposażenie w infrastrukturę techniczną
--	--